

## Акт

Государственной историко-культурной экспертизы по вопросу о включении в единый государственный реестр объектов культурного наследия (памятников истории и культуры) объекта, выявленного объекта культурного наследия «Здание управления Государственной безопасности при Совете Министров СССР по Ивановской области», расположенного по адресу: г. Иваново, просп. Ленина, 37

г. Москва, г. Иваново

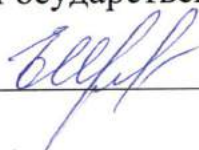
Дата начала проведения экспертизы	04. 04. 2016 г.
Дата окончания проведения экспертизы	02. 05. 2016 г.
Заказчик экспертизы	Ивановское областное общественное движение «В защиту интересов населения в сфере архитектуры, градостроительства и охраны культурного наследия «АрхДозор» (ИООД "АрхДозор") Юридический адрес: 153037, г. Иваново, ул. 8 Марта, 32 Почтовый адрес: 153000, г. Иваново, ул. Красной Армии, 7А

## Сведения об эксперте:

Фамилия, имя, отчество	Щёболева Елена Геннадиевна
Образование	высшее
Специальность	искусствовед
Ученая степень (звание)	кандидат искусствоведения
Стаж работы	37 лет
Место работы и должность	Государственный институт искусствоведения, ведущий научный сотрудник сектора Свода памятников архитектуры и монументального искусства; член Экспертно-консультативного совета при Комитете по культуре Государственной думы; лауреат Премии Правительства РФ в области культуры
Реквизиты аттестации Министерства культуры Российской Федерации	Приказ Минкультуры России от 21.03.2014 г. № 478

Эксперт несет ответственность за соблюдение принципов проведения Государственной историко-культурной экспертизы, установленных

Эксперт



Е.Г. Щёболева

02.05.2016 г.

ст. 29 Федерального Закона «Об объектах культурного наследия (памятниках истории и культуры) народов Российской Федерации» от 25.06.2002 № 73-ФЗ и за достоверность сведений, изложенных в заключении экспертизы.

#### **Обоснование для проведения историко-культурной экспертизы:**

Настоящий Акт государственной историко-культурной экспертизы составлен в соответствии с Федеральным законом «Об объектах культурного наследия (памятниках истории и культуры) народов Российской Федерации» от 14.06.2002 № 73-ФЗ; «Положением о государственной историко-культурной экспертизе», утвержденным постановлением Правительства Российской Федерации от 15.07.2009 № 569 и Федеральным законом от 22.10.2014 № 315 «О внесении изменений в Федеральный закон "Об объектах культурного наследия (памятниках истории и культуры) народов Российской Федерации" и отдельные законодательные акты Российской Федерации».

#### **Объект государственной историко-культурной экспертизы.**

Выявленный объект культурного наследия «Здание управления Государственной безопасности при Совете Министров СССР по Ивановской области», расположенный по адресу: г. Иваново, просп. Ленина, 37.

#### **Цель экспертизы.**

Решение вопроса о возможности включения в единый государственный реестр объектов культурного наследия (памятников истории и культуры) выявленного объекта культурного наследия «Здание управления Государственной безопасности при Совете Министров СССР по Ивановской области», расположенного по адресу: г. Иваново, просп. Ленина, 37.

#### **Перечень материалов и документов, представленных в качестве обоснований выводов экспертизы.**

1. Копия свидетельства о государственной регистрации права на объект недвижимости, расположенный по адресу г. Иваново, просп. Ленина, 37 от 03.2014 № 37-СС 45556
2. Копия свидетельства о государственной регистрации права на земельный участок, расположенный по адресу г. Иваново, просп. Ленина, 37 от 13.02.2014 № 37-СС 430586.
3. Копия кадастровой выписки о земельном участке, расположенном по адресу г. Иваново, просп. Ленина, 37 от 30.01.2014 № 37/301/14-14689.
4. Копия технического паспорта на Административное здание, расположенное по адресу г. Иваново, просп. Ленина, 37 лит. А от 07.05.2007.
5. Копия паспорта памятника архитектуры «Здание управления Государственной безопасности при Совете Министров СССР по Ивановской

- области», расположенного по адресу: г. Иваново, просп. Ленина, 37 (сост. И.Н. Хлебников, 15.09. 1972).
6. Копия учетной карточки памятника «Здание управления Госбезопасности», расположенного по адресу: г. Иваново, просп. Ленина, 37 (сост. Ф.В. Левичев, 21.05.1974).
  7. Копия Решения комиссии по предупреждению и ликвидации чрезвычайных ситуаций и обеспечению мер пожарной безопасности города Иванова «О принятии мер по недопущению чрезвычайной ситуации в здании УМВД России по Ивановской области, расположенном по адресу город Иваново, проспект Ленина, дом 37».
  8. План типового этажа экспертируемого объекта.
  9. Фотографии экспертируемого объекта

### **Сведения об обстоятельствах, повлиявших на процесс проведения и результаты экспертизы**

Обстоятельства, повлиявшие на процесс проведения и результаты экспертизы, отсутствуют.

### **Сведения о проведенных исследованиях с указанием примененных методов, объема и характера выполненных работ и их результатов**

При проведении государственной историко-культурной экспертизы проведены следующие исследования:

- натурное обследование объекта с его фотофиксацией;
- изучение и анализ документации, представленной на экспертизу;
- изучение и анализ дополнительно собранных материалов.

Указанные исследования проведены с применением методов историко-архивного и историко-архитектурного анализа в объеме, достаточном для обоснования вывода государственной историко-культурной экспертизы. Результаты исследований изложены в настоящем акте государственной историко-культурной экспертизы.

### **Факты и сведения, выявленные и установленные в результате проведенных исследований**

Экспертируемый объект расположен в ряду застройки по нечетной, западной стороне просп. Ленина – главной городской магистрали, в квартале, ограниченном с юга ул. Комсомольской, а с севера – ул. Громобоя. Этот участок трассы имеет важное градостроительное и историческое значение: в непосредственной близости от экспертируемого здания находится Ивановский областной художественный музей (№ 33), крупнейший в области, обладающий богатейшим собранием произведений русского и зарубежного искусства, а на другой стороне проспекта, почти напротив –

Дом И.Н. Полушина (№ 84) – памятник истории «Дом, в котором в октябре 1917 года находился Совет рабочих и солдатских депутатов Иваново-Вознесенска и Военно-революционный комитет», – объект культурного наследия федерального значения.

Здание построено в 1930–1932 гг. по проекту архитектора Н.И. Кадникова и является одним из крупных и наиболее выразительных сооружений Иванова, основным градообразующим стилем которого стал конструктивизм. В стилистике здания черты конструктивизма сочетаются с формами «красной дорики» – преобразованного и предельно упрощенного ордера, использованного выдающимся зодчим академиком И.А. Фоминым в проекте Иваново-Вознесенского политехнического института – замечательного памятника «пролетарской классики», ставшего своеобразным ориентиром для советских архитекторов довоенного времени. В творчестве Николая Иосифовича Кондакова (1903–1958), одного из наиболее известных зодчих Иванова, создавшего целый ряд жилых и общественных зданий города (104-квартирный дом Горсовета (ул. Громобоя, 15/19; 1929–1931) Дом специалистов (ул. Калинина, 17; 1932–1934) Жилые дома Облсовнархоза (ул. Калинина, 5, 7; 1929–1935) Ивановский медицинский институт (пр. Шереметевский, 8; 1934–1940, 1956 и др.) экспертируемый объект занимает особое место, знаменуя переход от конструктивизма к классицизирующему направлению советской архитектуры. Яркая образность, присущая облику этого здания, способствовала закреплению за ним второго названия – «дом-пуля».

Стены здания кирпичные, с использованием железобетонных деталей (балки перемычек, абаки колонн и т.п.). Фасады оштукатурены и окрашены в серый цвет.

Объемно-пространственная композиция объекта строится из нескольких частей: основного протяженного четырехэтажного корпуса, Г-образного в плане (с вынутым северо-восточным углом), главным восточным фасадом поддерживающего линию застройки просп. Ленина; примыкающей к южному торцу более широкой полукруглой в плане трехэтажной части с залом заседаний, и узкого башенного пятиэтажного объема лестничной клетки, расположенного у сочленения основного корпуса и зальной части со стороны двора. Все объемы здания были завершены пологими вальмовыми кровлями.

Главный фасад здания отличается исключительной монументальностью. Мощная, в высоту трех этажей колоннада из десяти трехчетвертных колонн, опирающихся на выступ невысокого цоколя-стилобата, соответствующего полуподвальному этажу, и завершенных бетонными блоками-абаками, несет четвертый, аттиковый этаж с горизонтальным ленточным остеклением на всю длину главного корпуса. В интерколумниях колонн попарно сгруппированы прямоугольные окна. Такая же парная группировка проемов характерна и для полудиркульной части здания. В третьем этаже, где находился зал заседаний, основные проемы дублированы квад-

ратными окнами второго света. На стыке с основной частью здания в плоскости стены полукруглого объема друг над другом прорезаны круглые окна. Парадный вход в здание расположен на правом фланге главного фасада в глубокой нише между крайней парой колонн. На дворовом и северном торцовом фасадах крупные трехстворчатые окна расположены в мерном ритме. Дворовый лестничный объем служебного входа изначально имел вертикальное витражное остекление (впоследствии оконные проемы, частично заложенные, были уменьшены по высоте и приобрели квадратную форму).

Планировка этажей основного корпуса характерна для административных зданий: капитальными стенами выделен Г-образный коридор, который связывает размещенные по обе стороны помещения, разделенные перегородками. Две междуэтажные лестницы расположены в разных концах коридора и примыкают к дворовой стене.

Как ценный памятник советской архитектуры здание выявлено и было обследовано в 1972 г. Тогда же на него был составлен паспорт (сост. И.Н. Хлебников). Информация об этом объекте вошла в текст его кандидатской диссертации (1981) и ряд публикаций. Статья о здании об этом административном здании помещена в томе «Свода памятников архитектуры и монументального искусства России. Ивановская область». Ч. 1. М., 1998. С. 151. Однако статус выявленного объекта культурного наследия за ним был закреплен лишь через 11 лет согласно Распоряжению Департамента культуры и культурного наследия Ивановской области № 70 от 18.06. 2009 г.

22 января 2008 г. здание сильно пострадало от пожара, в результате которого утрачены кровли, обрушилась часть междуэтажных перекрытия, выгорели интерьеры. Попытки проведения ремонтно-восстановительных работ не предпринимались.

Актом государственной историко-культурной экспертизы, выполненным А.В. Снитко и датированным 21.04. 2014 г., экспертируемый объект с оценкой «один из крупных и выразительных памятников рубежа 1920–30-х гг. в Иванове, интересный пример подражания «красной дорике» И.А. Фомина» предложено включить в объект культурного наследия местного (муниципального) значения с видовой принадлежностью достопримечательное место: «Александровская улица».

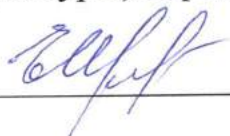
Актом государственной историко-культурной экспертизы по определению категории историко-культурного значения выявленного объекта «Здание управления Госбезопасности по Ивановской области», выполненным А.В. Снитко и датированным 30.04. 2014 г., сделан вывод о том, что здание не обладает признаками объекта культурного наследия, вследствие чего не рекомендовано включать его в единый государственный реестр объектов культурного наследия. Однако этот вывод противоречит оценке экспертируемого объекта, содержащейся в той же экспертизе: «один из крупных и выразительных памятников рубежа 1920–30-х гг. в Иванове,

интересный пример подражания «красной дорике» И.А. Фомина». Аргументация выводов, обосновывающих отсутствие в экспертируемом объекте признаков объекта культурного наследия, некорректна. В обосновании выводов заявлено:

1. Объект имеет типичную для аналогичных зданий планировочную структуру и конструктивное решение. Однако подобной коридорной системой планировки, отвечающей функциональным особенностям здания, обладает подавляющее большинство крупных административных зданий, в том числе имеющих самую высокую категорию историко-культурного значения (например, здание Сената в Московском кремле, 1776–1787, арх. М.Ф. Казаков (входит в список Всемирного наследия ЮНЕСКО), Штаб гвардейского корпуса в Петербурге, 1837–1842, арх. А.П. Брюллов, и Московская городская дума, 1890–1892, арх. Д.Н. Чичагов (объекты культурного наследия федерального значения). Со 2-й четверти XIX в. коридорная планировка получила широкое распространение благодаря использованию ее в большинстве образцовых проектов гражданских зданий. Плоские перекрытия как основа конструктивного решения имеет большинство архитектурных сооружений XIX – XX вв.
2. Объект не имеет мелкопластического декоративного убранства, фактура и структура отделочного материала не играет важной роли в художественной структуре внешнего облика здания. Подобное замечание относительно здания рубежа 1920–30-х гг. более чем странно. Стиль конструктивизма программно отрицал мелкопластический декор, считая основным средством художественной выразительности сооружений объемную композицию, построенную на сочетании и взаимодействии геометрически ясных и четких элементов.
3. Интерьеры здания не представляют художественной ценности. Данное замечание также вызывает недоумение: минимализм в оформлении интерьеров зданий был одним из принципов конструктивизма. Выразительность интерьеров достигалась ясностью планировки, пропорциями помещений, а иногда и контрастным сочетанием цвета несомых и несущих частей.
4. Здание находится в аварийном состоянии после пожара, многие перекрытия рухнули. Но в соответствии с законом, техническое состояние объекта не может быть основанием для непризнания его достойным к включению в реестр.

В сообщении одного из местных СМИ от 25.02.2016 г. содержится информация (<http://1000inf.ru/news/last-news/57726/>) о том, что руководство УМВД по Ивановской области ходатайствует о сносе экспертируемого объекта, что противоречит действующему законодательству. В соответствии со ст. 16.1.1. Федерального закона от 22.10.2014 № 315 «О внесении изменений в Федеральный закон "Об объектах культурного наследия (памятниках истории и культуры) народов Российской Федерации" и отдельные законода-

Эксперт



Е.Г. Щёболева

02.05.2016 г.

тельные акты Российской Федерации», снос выявленного объекта культурного наследия запрещен.

**Перечень документов и материалов, собранных и полученных при проведении экспертизы, а также использованной для нее специальной, технической и справочной литературы**

1. Копия свидетельства о государственной регистрации права на объект недвижимости, расположенный по адресу г. Иваново, просп. Ленина, 37 от 03.2014 № 37-СС 45556.
2. Копия свидетельства о государственной регистрации права на земельный участок, расположенный по адресу г. Иваново, просп. Ленина, 37 от 13.02.2014 № 37-СС 430586.
3. Копия кадастровой выписки о земельном участке, расположенном по адресу г. Иваново, просп. Ленина, 37 от 30.01.2014 № 37/301/14-14689.
4. Копия технического паспорта на Административное здание, расположенного по адресу г. Иваново, просп. Ленина, 37 лит. А от 07.05.2007.
5. Копия паспорта памятника архитектуры «Здание управления Государственной безопасности при Совете Министров СССР по Ивановской области», расположенного по адресу: г. Иваново, просп. Ленина, 37 (сост. И.Н. Хлебников, 15.09. 1972 г.)
6. Копия учетной карточки памятника «Здание управления Госбезопасности», расположенного по адресу: г. Иваново, просп. Ленина, 37 (сост. Ф.В. Левичев, 21.05.1974 г.)
7. Копия Решения комиссии по предупреждению и ликвидации чрезвычайных ситуаций и обеспечению мер пожарной безопасности города Иванова «О принятии мер по недопущению чрезвычайной ситуации в здании УМВД России по Ивановской области, расположенном по адресу город Иваново, проспект Ленина, дом 37».
8. План типового этажа экспертируемого объекта.
9. Фотографии экспертируемого объекта 2016 г.
10. Свод памятников архитектуры и монументального искусства России. Ивановская область». Ч. 1. М., 1998. С. 151.
11. Семененко А.М. Творец // Наша Родина – Иваново-Вознесенск. 2006. № 2. С. 64–65.
12. Бяковский В.С. Дома и люди. Этюды об архитекторах, строивших в Иванове. Кн. 3. Иваново, 2000. С. 217–226.
13. Тихомиров А.М. Иваново. Иваново-Вознесенск. Путеводитель сквозь времена. Иваново, 2011. С. 47.
14. Семененко А.М. Он изменил город // Рабочий край. 2013, 27 февраля.

## Обоснование вывода экспертизы

Экспертируемый выявленный объект культурного наследия «Здание управления Государственной безопасности при Совете Министров СССР по Ивановской области», расположенный по адресу: г. Иваново, просп. Ленина, 37, является ярким образцом советской архитектуры нач. 1930-х гг., характеризующим этап стилистического перехода от конструктивизма – яркого авангардного течения 1920-х гг. – к неоклассике, ставшей основным направлением развития зодчества в 1930–1950-е гг. Данный объект имеет важное градостроительное значение как один из значимых архитектурных акцентов в застройке центральной улицы г. Иваново, насыщенной объектами культуры и архитектурными памятниками. Здание является этапным архитектурным произведением в творчестве видного ивановского архитектора Н.И. Кадникова, одного из создателей нового образа социалистического города.

На основании изложенного эксперт пришел к выводу, что по критериям типологической представительности, историко-архитектурной ценности, историко-градостроительной значимости экспертируемый выявленный объект культурного наследия «Здание управления Государственной безопасности при Совете Министров СССР по Ивановской области», расположенный по адресу: г. Иваново, просп. Ленина, 37, должен быть включен в единый государственный реестр объектов культурного наследия (памятников истории и культуры) народов Российской Федерации с местной (муниципальной) категорией историко-культурного значения.

**Территория памятника** определяется с востока по красной линии просп. Ленина, по северной, западной и южной сторонам – по границам соседних владений.

### Выводы экспертизы:

Экспертируемый выявленный объект обладает всеми признаками объекта культурного наследия и соответствует требованиям, необходимым для включения его в единый государственный реестр объектов культурного наследия (памятников истории и культуры) народов Российской Федерации в качестве объекта культурного наследия местного (муниципального) значения. На основании проведенных исследований считаю обоснованным присвоить данному объекту наименование: объект культурного наследия местного (муниципального) значения «Здание управления Государственной безопасности при Совете Министров СССР по Ивановской области», расположенный по адресу: г. Иваново, просп. Ленина, 37. Вид объекта культурного наследия – памятник; общая видовая принадлежность – памятник градостроительства и архитектуры.



На основании проведенных исследований определен следующий **предмет охраны** объекта культурного наследия объект культурного наследия местного (муниципального) значения «Здание управления Государственной безопасности при Совете Министров СССР по Ивановской области», расположенный по адресу: г. Иваново, просп. Ленина, 37:

1. Местоположение в центральной части города по красной линии застройки просп. Ленина.
2. Объемно-пространственная композиция прямоугольного в плане здания, состоящего из трех разновысоких объемов.
3. Композиционная структура фасадов: членение главного фасада трехчетвертными колоннами, местоположение и форма оконных и дверных проемов.
4. Материал стен: кирпич с частичным использованием бетона.
5. Система внутренней планировки коридорного типа, сформированная капитальными стенами.

Предмет охраны может быть уточнен при проведении натуральных реставрационных исследований.

#### **Перечень приложений**

1. Фотофиксация объекта на момент проведения экспертизы (апрель 2016 г.).
2. Фотографии объекта на момент составления паспорта (1972 г.).
3. План типового этажа.
4. Копия свидетельства о государственной регистрации права на объект недвижимости, расположенный по адресу г. Иваново, просп. Ленина, 37 от 03.2014 № 37-СС 45556.
5. Копия свидетельства о государственной регистрации права на земельный участок, расположенный по адресу г. Иваново, просп. Ленина, 37 от 13.02.2014 № 37-СС 430586.
6. Копия кадастровой выписки о земельном участке, расположенном по адресу г. Иваново, просп. Ленина, 37 от 30.01.2014 № 37/301/14-14689.
7. Копия технического паспорта на Административное здание, расположенное по адресу г. Иваново, просп. Ленина, 37 лит. А от 07.05.2007.
8. Копия паспорта памятника архитектуры «Здание управления Государственной безопасности при Совете Министров СССР по Ивановской области», расположенного по адресу: г. Иваново, просп. Ленина, 37 (сост. И.Н. Хлебников, 15.09. 1972)
9. Копия учетной карточки памятника «Здание управления Госбезопасности», расположенного по адресу: г. Иваново, просп. Ленина, 37 (сост. Ф.В. Левичев, 21.05.1974)
10. Копия Решения комиссии по предупреждению и ликвидации чрезвычайных ситуаций и обеспечению мер пожарной безопасности города Иванова

«О принятии мер по недопущению чрезвычайной ситуации в здании УМВД России по Ивановской области, расположенном по адресу город Иваново, проспект Ленина, дом 37».

Эксперт



Щёболева Е.Г.

Дата оформления Акта государственной  
историко-культурной экспертизы

2 мая 2016 г.

Эксперт



Е.Г. Щёболева

02.05.2016 г.

Фотофиксация объекта на момент проведения экспертизы (апрель 2016 г.)

















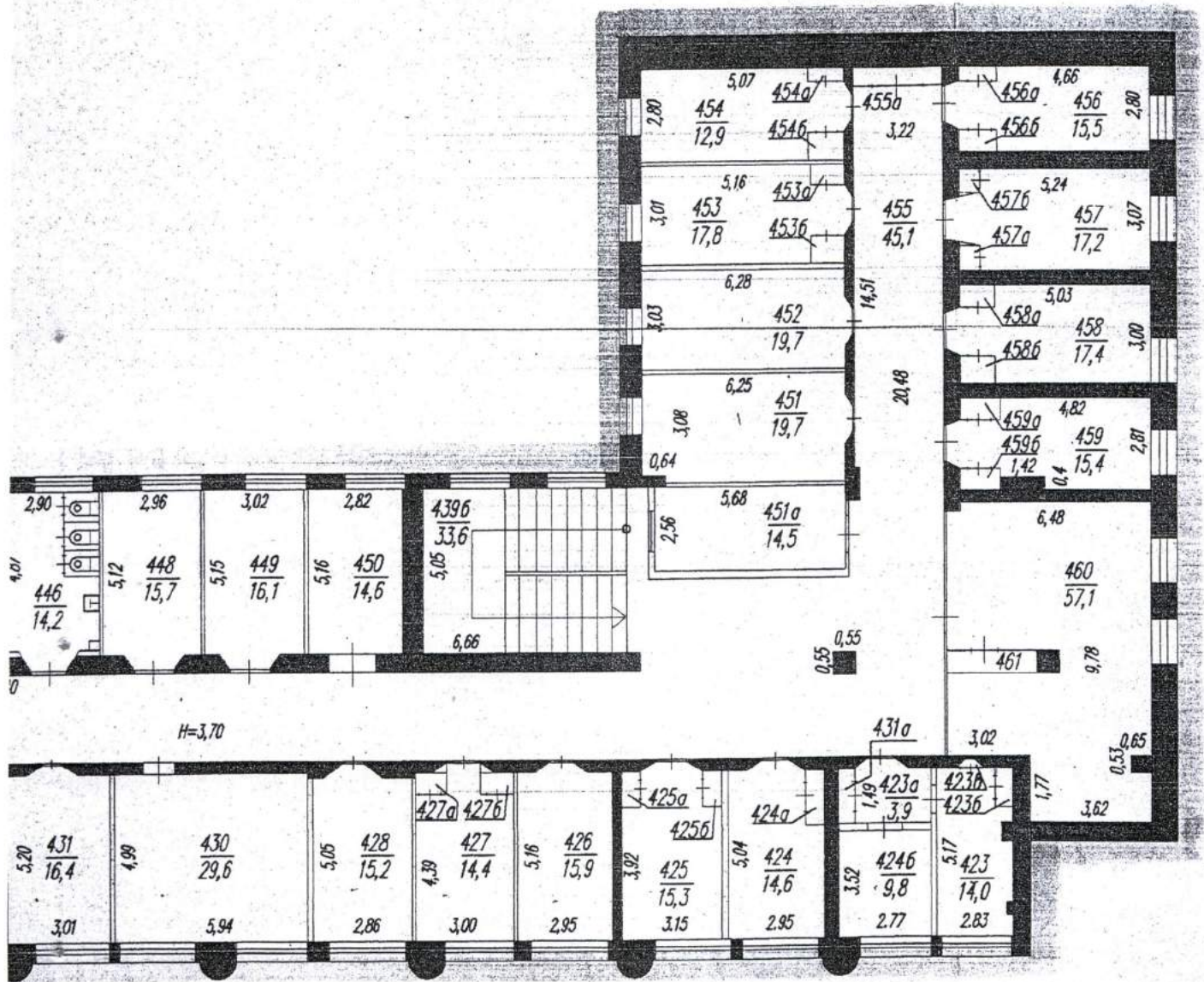




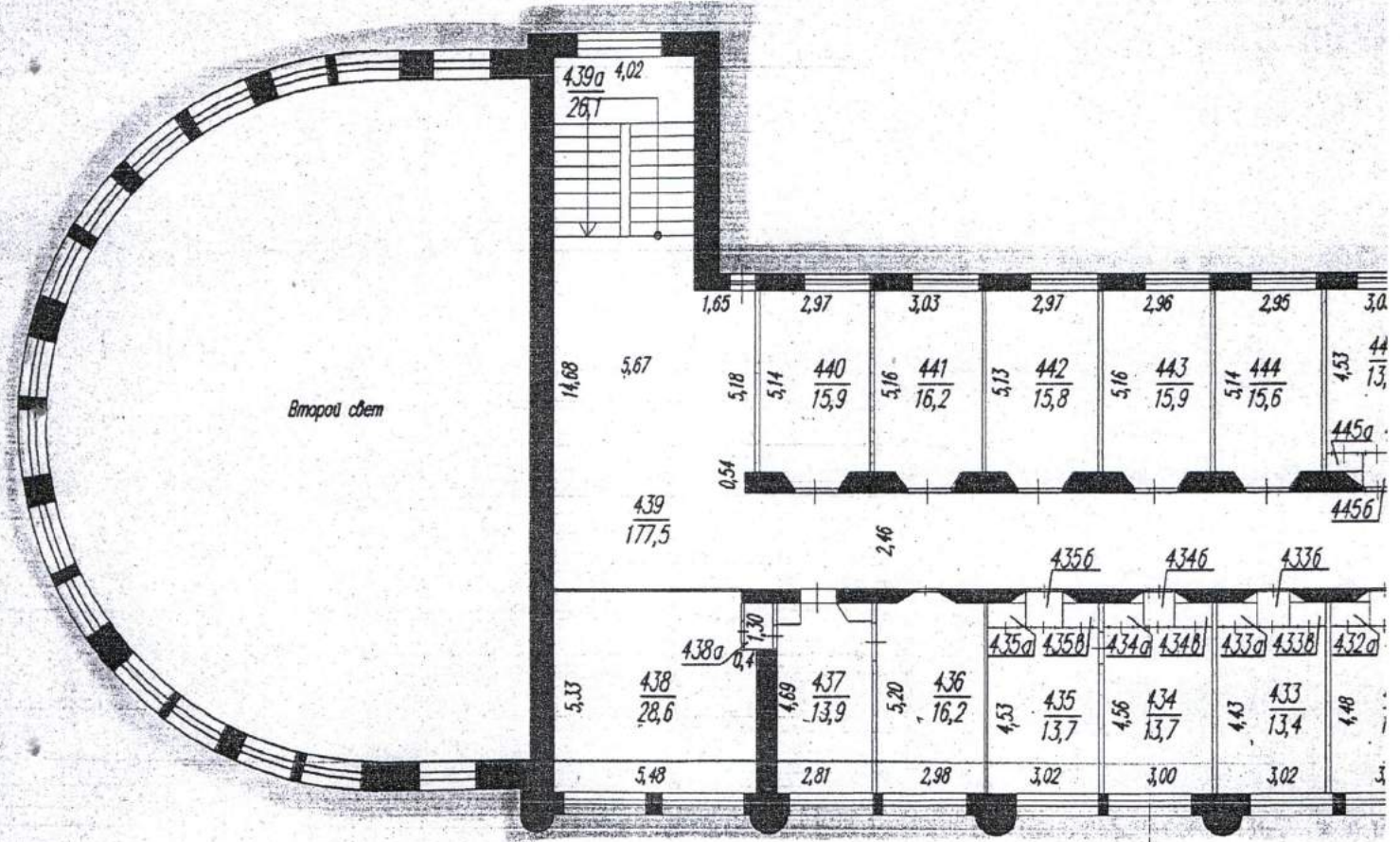
Фотофиксация объекта на момент составления паспорта (1972 г.)



4 этаж



площадь = 842,4 кв. м.



Спомен. 4<sup>то</sup> сьма сьмьма  
(поименовано вписано)



## СВИДЕТЕЛЬСТВО

### ГОСУДАРСТВЕННОЙ РЕГИСТРАЦИИ ПРАВА

Управление Федеральной службы государственной регистрации,  
кадастра и картографии по Ивановской области

Дата выдачи:

"03" апреля 2014 года

**Документы-основания:** • Распоряжение Территориального управления Федерального агентства по управлению федеральным имуществом по Ивановской области "О закреплении федерального имущества на праве оперативного управления" от 16.10.2006 №390

• Распоряжение Территориального управления Федерального агентства по управлению федеральным имуществом по Ивановской области "О внесении изменений в распоряжение Территориального управления Росимущества по Ивановской области от 16.10.2006 №390" от 29.07.2008 №378

**Субъект (субъекты) права:** Управление Министерства внутренних дел Российской Федерации по Ивановской области, ИНН: 3729017713, ОГРН: 1023700554910, дата гос.регистрации: 13.03.1997, наименование регистрирующего органа: Регистрационная палата администрации города Иваново, КПП: 370201001; адрес (место нахождения) постоянно действующего исполнительного органа: Россия, Ивановская область, г.Иваново, пр. Ленина, д.37

**Вид права:** Оперативное управление

**Объект права:** здание, назначение: нежилое здание, 5 - этажный (подземных этажей - 1), общая площадь 9 695,7 кв.м, адрес (местонахождение) объекта: Ивановская область, г.Иваново, пр-кт Ленина, д.37

**Кадастровый (или условный) номер:** 37:24:010101:812

**Существующие ограничения (обременения) права:** не зарегистрировано

о чем в Едином государственном реестре прав на недвижимое имущество и сделок с ним "03" апреля 2014 года сделана запись регистрации № 37-37-01/110/2014-420

Регистратор

Ведерникова Н.В.

М.П.



37-СС № 455556





# СВИДЕТЕЛЬСТВО О ГОСУДАРСТВЕННОЙ РЕГИСТРАЦИИ ПРАВА

Управление Федеральной службы государственной регистрации,  
кадастра и картографии по Ивановской области

повторное, взамен свидетельства: серия В № 008606, дата выдачи 11.09.1999

Дата выдачи: "13" февраля 2014 года

Документы-основания: • Распоряжение Комитета по земельным ресурсам и землеустройству №47 от 09.08.1999 г.

Субъект (субъекты) права: Управление Министерства внутренних дел Российской Федерации по Ивановской области, ИНН: 3729017713, ОГРН: 1023700554910, дата гос. регистрации: 13.03.1997, наименование регистрирующего органа: Регистрационная палата администрации города Иваново, КПП: 370201001; адрес (место нахождения) постоянно действующего исполнительного органа: Россия, Ивановская область, г. Иваново, пр. Ленина, д.37

Вид права: Постоянное (бессрочное) пользование

Объект права: Земельный участок, категория земель: земли населенных пунктов, разрешенное использование: административное здание УВД, автостоянка, площадь 11 315 кв. м, адрес (местонахождение) объекта: Ивановская область, г. Иваново, пр. Ленина, д.37

Кадастровый (или условный) номер: 37:24:020187:12

Существующие ограничения (обременения) права: не зарегистрировано  
о чем в Едином государственном реестре прав на недвижимое имущество и сделок с ним "06" сентября 1999 года сделана запись регистрации № 37-01-7/999-1495


Регистратор

Курочкина А.А.

МП

(подпись)

37-СС №430586





**ФИЛИАЛ ФЕДЕРАЛЬНОГО ГОСУДАРСТВЕННОГО БЮДЖЕТНОГО УЧРЕЖДЕНИЯ "ФЕДЕРАЛЬНАЯ КАДАСТРОВАЯ ПАЛАТА ФЕДЕРАЛЬНОЙ СЛУЖБЫ ГОСУДАРСТВЕННОЙ РЕГИСТРАЦИИ, КАДАСТРА И КАРТОГРАФИИ" ПО ИВАНОВСКОЙ ОБЛАСТИ**

(полное наименование органа кадастрового учета)

КВ.1

**КАДАСТРОВАЯ ВЫПИСКА О ЗЕМЕЛЬНОМ УЧАСТКЕ**

"30" января 2014 г. № 37/301/14-14689

1	Кадастровый номер: 37:24:020187:12	2	Лист № 1	3	Всего листов: 18
4	Номер кадастрового квартала: 37:24:020187				
<b>Общие сведения</b>					
5	Предельные номера: 37:24:020187:0008				
6	Дата внесения номера в государственный кадастр недвижимости: 12.02.2004				
8	Местоположение: Местоположение установлено относительно ориентира, расположенного в границах участка. Почтовый адрес ориентира: обл. Ивановская, г. Иваново, пр-кт Ленина, 37				
9	Категория земель: Земли населенных пунктов				
10	Разрешенное использование: административное здание УВД, автостоянка				
11	Площадь: 11315+/-37 кв. м	12	Кадастровая стоимость (руб.): 5482796.4	13	Системы координат: Иваново
<b>Сведения о правах:</b>					
Правообладатель		Вид права		Особые отметки	Документ
Российская Федерация		Собственность		—	—
Управление Министерства внутренних дел Российской Федерации по Ивановской области		Постоянное (бессрочное) пользование		—	—
14	Адрес для связи с правообладателем Почтовый адрес и (или) адрес электронной почты, по которым осуществляется связь с правообладателем земельного участка, отсутствует. Почтовый адрес и (или) адрес электронной почты, по которым осуществляется связь с правообладателем земельного участка, отсутствует.				
15	Особые отметки: Кадастровый номер 37:24:020187:12 равнозначен кадастровому номеру 37:24:02 01 87:0012. Сведения о правах в государственном кадастре недвижимости носят справочный характер.				
16	Характер сведений государственного кадастра недвижимости (статус записи о земельном участке): —				
17	17.1	—			
	17.2	—			
	17.3	—			



Л. П. Плешкова  
(инициалы, фамилия)

Заместитель начальника отдела предоставления сведений №1  
(наименование должности)

КАДАСТРОВАЯ ВЫПИСКА О ЗЕМЕЛЬНОМ УЧАСТКЕ

"30" января 2014 г. № 37/301/14-14689

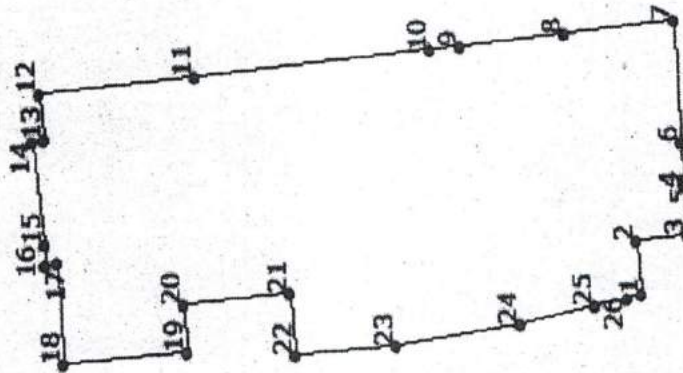
1 Кадастровый номер: 37:24:020187:12

План (чертеж, схема) земельного участка

2 Лист № 2

3

Всего листов: 18



4

Условные знаки: —



5 Масштаб 1:2000

Заместитель начальника отдела предоставления сведений №1

(наименование должности)

Л. П. Плешкова  
(инициалы, фамилия)

КАДАСТРОВАЯ ВЫПИСКА О ЗЕМЕЛЬНОМ УЧАСТКЕ  
"30" января 2014 г. № 37/30/14-14689

КВ.3

1		2		3		3	
Кадастровый номер: 37:24:020187:12		Лист № 3		Всего листов: 18			
Сведения о частях земельного участка и обременениях							
Номер п/п	Учетный номер части	Площадь (м²)	Характеристика части	Лица, в пользу которых установлены обременения			
	2	3	4	5			
1	1	454	Занята объектом недвижимости: Нежилое строение	—			
2	10	226	Занята объектом недвижимости: Нежилое строение	—			
3	2	171	Занята объектом недвижимости: Нежилое строение	—			
4	3	71	Занята объектом недвижимости: Нежилое строение	—			
5	4	1491	Занята объектом недвижимости: Нежилое строение	—			
6	5	2069	Занята объектом недвижимости: Нежилое строение	—			
7	6	455	Занята объектом недвижимости: Нежилое строение	—			
8	7	38	Занята объектом недвижимости: Нежилое строение	—			
9	8	33	Занята объектом недвижимости: Нежилое строение	—			
10	9	1189	Занята объектом недвижимости: Нежилое строение	—			

Заместитель начальника отдела предоставления сведений №1  
(наименование должности)

Л. П. Плесникова  
(инициала, фамилия)



КАДАСТРОВАЯ ВЫПИСКА О ЗЕМЕЛЬНОМ УЧАСТКЕ  
"30" января 2014 г. № 37/301/14-14689

КВ.4

1	Кадастровый номер: 37:24:020187:12	2	Лист № 7	3	Всего листов: 18
План (чертеж, схема) части земельного участка					
5	Масштаб 1:700				

4



Заместитель начальника отдела предоставления сведений №1  
(наименование должности)

Д. П. Плешкова  
(инициалы, фамилия)

ФЕДЕРАЛЬНОЕ АГЕНТСТВО  
КАДАСТРА ОБЪЕКТОВ НЕДВИЖИМОСТИ

ФЕДЕРАЛЬНОЕ ГОСУДАРСТВЕННОЕ УНИТАРНОЕ ПРЕДПРИЯТИЕ  
«РОССИЙСКИЙ ГОСУДАРСТВЕННЫЙ ЦЕНТР ИНВЕНТАРИЗАЦИИ  
И УЧЕТА ОБЪЕКТОВ НЕДВИЖИМОСТИ»

ФГУП «РОСТЕХИНВЕНТАРИЗАЦИЯ»

Ивановский филиал ФГУП  
«Ростехинвентаризация»

Занесено в единый государственный реестр  
объектов градостроительной деятельности

дата: 11 июля 2007г.

инв. №: 24:401:001:100466450:0100

Адрес (местоположение): исполнитель: Косенкова

Область, республика, край Ивановская

Район \_\_\_\_\_

Населенный пункт 153002, г. Иваново

Проспект Ленина

Строение 37

### Технический паспорт

(дата обследования  
объекта учета)

на Административное (лит А)  
наименование объекта учета

07.05.2007г.

Номер	порядковый	11839
	инвентарный	24:401:001:100466450:0100
	кадастровый	37:24:020187:02:001:100466450:0100

Строит-во-переоборудования

Сел. Промышленн

проект № \_\_\_\_\_

04.05.07 19 г.

Техник Адресов

IV. Общие сведения.

значение - административное

пользование - административное

число мест (мощность)

а)  
б)  
в)  
г)

V. Исчисление площадей и объемов и его частей (подвалов, пристроек и т.п.)

Этаж	Наименование здания и его частей	Формулы для подсчета площадей по наружному обмеру	Площадь (кв.м.)	Высота (м)	Объем (куб. м.)
1 этаж	Основное	$(89,61 \cdot 11,98) + (1,8 \cdot 4,20) +$ $(3,51 \cdot 1,67) + (1,8 \cdot 3,72) +$ $(4,90 \cdot 6,32) + (3,2 \cdot 7,64) +$ $(3,08 \cdot 1,97) + (10,05 \cdot 7,33) +$ $(29,93 \cdot 13,68) + (0,2 \cdot 10,58) -$ $(0,2 \cdot 2,45) + (3,30 \cdot 27,56) +$ $(52,48 \cdot 14,90) + (6,60 \cdot 5,05) +$ $(10,00 \cdot 10,00 \cdot 3,14/2) +$ $(0,73 \cdot 0,73 \cdot 3,14/2) \cdot 9 +$ $(0,73 \cdot 0,73 \cdot 3,14) - (5,52 \cdot 3,40)$	2691,6	3,91	10524
			23,9	2,88	69
10593					
2 этаж	Основное	$(89,61 \cdot 11,98) + (1,8 \cdot 4,20) +$ $(3,51 \cdot 1,67) + (1,8 \cdot 3,72) +$ $(4,90 \cdot 6,32) + (3,2 \cdot 7,64) +$ $(10,05 \cdot 7,33) + (29,93 \cdot 13,68) +$ $(0,2 \cdot 10,58) + (0,2 \cdot 2,45) +$ $(3,30 \cdot 27,56) + (52,48 \cdot 14,90) +$ $(6,60 \cdot 5,05) +$ $(10,00 \cdot 10,00 \cdot 3,14/2) +$ $(0,73 \cdot 0,73 \cdot 3,14/2) \cdot 9 +$ $(0,73 \cdot 0,73 \cdot 3,14) - (5,52 \cdot 3,40)$	2685,5	3,86	10366
10366					
3 этаж	Основное	$(89,61 \cdot 11,98) + (1,8 \cdot 4,20) +$ $(3,51 \cdot 1,67) + (1,8 \cdot 3,72) +$ $(4,90 \cdot 6,32) + (3,2 \cdot 7,64) +$ $(10,05 \cdot 7,33) + (29,93 \cdot 13,68) +$ $(0,2 \cdot 10,58) + (0,2 \cdot 2,45) +$ $(3,30 \cdot 27,56) + (52,48 \cdot 14,90) +$ $(6,60 \cdot 5,05) +$ $(0,73 \cdot 0,73 \cdot 3,14/2) \cdot 9 +$ $(0,73 \cdot 0,73 \cdot 3,14) - (5,52 \cdot 3,40)$	2534,6	4,03	10214
			157	6,05	950
10214					
4 этаж	Основное	$(61,67 \cdot 14,90) + (16,66 \cdot 22,87) -$ $(3,80 \cdot 3,80)$	1314,3	3,95	5191
5191					
Подвал	Подвал	$(89,61 \cdot 11,98) + (1,8 \cdot 4,20) +$ $(3,51 \cdot 1,67) + (1,8 \cdot 3,72) +$ $(4,90 \cdot 6,32) + (3,2 \cdot 7,64) +$ $(10,05 \cdot 7,33) +$ $(29,93 \cdot 13,68) + (0,2 \cdot 10,58) -$ $(0,2 \cdot 2,45) + (3,30 \cdot 27,56) +$ $(52,48 \cdot 14,90) + (6,60 \cdot 5,05) +$ $(10,00 \cdot 10,00 \cdot 3,14/2) -$ $(5,52 \cdot 3,40) -$ $(6,2 \cdot 11,98) - (4,00 \cdot 4,00) -$ $(13,68 \cdot 13,20) - (5,20 \cdot 4,00) -$ $(1,81 \cdot 9,82)$	2366,9	3,91	9255
9255					

# Описание конструктивных элементов и их технического состояния

Литера А Год постройки 1932 Число этажей 4

31

Группа капитальности III Вид внутренней отделки простая

№ п/п	Наименование конструктивных элементов	Описание конструктивных элементов (материал, конструкция, отделка и прочее)	Техническое состояние (осадки, трещины, гниль и т.п.)	Удельный вес по таблице	Поправки к удельному весу в %	Удельный вес конструкт. элементов с поправками	Износ в %	% износа к строению гр. 7* гр.8 100	Текущие изменения		
									износ в %		
									элемента	к строению	
2	3	4	5	6	7	8	9				
1	Фундаменты	бутовые ленточные	трещины, неравномерная осадка, увлажнение	9	1	9	65	5,9			
2	а. Стены и их наружная отделка	кирпичные оштукатуренные	трещины, неравномерная осадка, увлажнение	17	1	17	65	11,1			
	б. Перегородки	кирпичные, тесовые оштукатуренные									
3	Перекрытия	Чердачные	деревянное утепленное прогиб, протечки, расслоение древесины	12	1	12	65	7,8			
		Междуэтажные									
		Подвальные									
4	Крыша	железная по деревянной обрешётке	ослабление креплений, следы ремонта	8	1	8	50	4,0			
5	Полы	паркет, дощатые, линолеум	стёртости в ходовых местах, щели м/у досками	6	1	6	50	3,0			
6	Проемы	Оконные	летние - створные, зимние - глухие, ПВХ	следы ремонта, неплотный притвор	27	1	27	40	10,8		
		Дверные									
	Внутренняя отделка	оклейка стен обоями, окраска, обшивка декоративными панелями; потолок - декоративная плитка	следы ремонта, трещины в штукатурном слое, загрязнения	2	1	2	40	0,8			
7	Санитарное и электротехническое	отопление	1								
		водопровод	1								
		канализация	1								
		горячее водосн.	1								
		ванны, душ		следы ремонта	11	1	11	40	4,4		
		электроосвещ.	1								
		радио	1								
		телефон	1								
		вентиляция									
		лифты									
8	Прочие работы	отмостка	трещины	8	1	8	60	4,8			
			Итого:			100		52,6			

% износа по формуле:  $\% \text{ износа} = (\text{гр.9}) / (\text{удельный вес}(\text{гр.2}) * 100) * 100$       53 %

3700001417

13

МИНИСТЕРСТВО КУЛЬТУРЫ СССР

ПАМЯТНИКИ ИСТОРИИ И КУЛЬТУРЫ СССР /недвижимые/

Индекс

СОЮЗНАЯ РЕСПУБЛИКА РСФСР

ГОСУДАРСТВЕННАЯ ИНСПЕКЦИЯ ПО ОХРАНЕ ПАМЯТНИКОВ ИСТОРИИ И КУЛЬТУРЫ  
наименование республиканских органов охраны памятников

П А С П О Р Т

1. НАИМЕНОВАНИЕ ПАМЯТНИКА Здание Управления комитета Государственной безопасности при Совете Министров СССР по Ивановской области.

11. ТИПОЛОГИЧЕСКАЯ ПРИНАДЛЕЖНОСТЬ

памятники : памятники : памятники : памятники  
археологии истории архитектуры монументы архитектуры монументы

X

111. ДАТИРОВКА ПАМЯТНИКА /или дата исторического события, с которым связанно возникновение памятника/.

/1930-1932/ датировка дается ориентировочно, но не позднее 1933г, когда это здание уже упоминается как построенное в периодических изданиях Ивановской области.

119. АДРЕС /местонахождение/ ПАМЯТНИКА Ивановская обл. г. Иваново. Проспект Ленина 37. АССР, край, область, автономная обл., нац. округ населенный пункт/

1. ХАРАКТЕР По перво культуру турист лечебно здание хвойлес не исполн  
БЕЗВРЕМЕННОГО нач. изобр сис-акс сдво-поме- твенное зуется  
АСПОЛЬЗОВАНИЯ наченны ветит. курсом вительн щения

X

ПРИЛОЖЕНИЯ:

- Фото общего вида - 2
- Фото фрагментов - -
- Генплан - -
- События: план - -
- фасад - -
- разрез - -
- Схематический план охранной зоны - -

ИСТОРИЧЕСКИЕ СВЕДЕНИЯ  
для памятников - история возникновения, кем и когда провозводились ре  
археологии разведки и раскопки, место хранения коллекций.  
для памятников - история возникновения: краткая характеристика события  
истории лиц, в связи с которыми объект приобрел значение па  
мника.

для памятников - автор, строитель, заказчик, история создания.  
архитектуры и  
монумент. иск-ва

Автор проекта - ивановский архитектор Н.И.Кадников.

перестройка и утраты, изменившие первоначальный облик памятника.  
В экстерьере памятника подобных изменений не происходило.

реставрационные работы /общая характеристика, время, автор, место хр  
ная документация/.

Реставрационные работы не провозводились.



13

13

111. ОПИСАНИЕ ПАМЯТНИКА

- для памятников - характер культурного слоя, важнейшие находки археологии
- для памятников - характеристика памятника, наличие, текст и время установления мемориальной доски
- для памятников архитектуры - основные особенности планировочной, композиционно-декоративной структуры и конструкций; характер декора фасадов и интерьеров; наличие живописи, скульптур, прикладного искусства; строительный материал, основные габариты
- для памятников монумент.иск-ва - основные особенности композиционного и колористического решения; текст, материал, размер

Темно-серый четырехэтажный обьем этого здания с лириком закруглениям, флажковым один его торца, расположен по красной линии проспекта Ленина - центральной улицы города. Его фасад, обращенный в сторону проспекта Ленина, является главным и наиболее выразительным. Ярким его элементом являются десять крупных, высотой в 5 этажа, галдих, круглых в плане ступенчатых колонн, грузно опирающихся на невысокий цоколь здания. Колонны имеют энтазис и сверху прямо без эхина упираются в обели - толстые остоновые кавалры, на которых лежат четвертый этаж, выполненный в виде длинного зеркала с горизонтальным остеклением на всей его длине.

Главный вход расположен на правом фланге здания, между двумя крайними колоннами в глухой уголвой нише-портале. Лишь одна, а именно, крайняя колонна, образующая портал, поставлена свободно, остальные слиты с массивом здания и видны лишь как полуколонны, лишённые на три четверти. Пространство между ними занято крупными, шпеклами лепного характера обоями, которые как бы нарочито преувеличены выдвинутыми в них телами колонн.

Симметрично правый и левый фланги здания имеют форму и на левом фланге фасада, с той лишь разницей, что здесь оно не имеет разрыва на уровне первого этажа, и по своей функции является лоджией.

Архитектура полукруглой части, выходящей в здание слева, носит несколько иной характер. Два больших круглых окна-мемориатора, расположенные в простенке между крайних левых колонн и крайними окнами полукруглой части, ритмично отграничивают сами функциональные обьем здания от другого. Эта часть лина на половину этажа. Стены ее гладкие, лавены каких-либо выступивших архитектурных деталей, за исключением узкой ленте прямоугольного в сечении карниза, опоясывающей эту часть здания под самым его кровлей. Окна узкие, вертикальные, взятые попарно делают поверхность стен на три этажа, причем над основными окнами третьего этажа сделан еще один ярус окон двойного света, которыми освещен большой зал для заседаний.

Здание - кирпичное с использованьем железобетонных деталей, - перемычек, балок и т.д. Наружн отштукатурено под обоян в темно-серый цвет. Крыша двускатная, железная.

Общая оценка общественной, научно-исторической или художественной значимости памятника.

Архитектура административного здания УВД - одна архитектурных форм новейшей архитектуры с трансформированными формами традиционного зодчества. В значительной степени формы чувствуются явное влияние архитектурной концепции архитектора И.А.Фомина, его "Красной Горки". По всей вероятности, образцом этого здания послужил дом "Дизайн" в Москве на Лубанской площади, построенный по проекту арх. И.А.Фомина незадолго до начала строительства здания арх. Н.И.Кадикова. Это здание обладает определенной, сильной и убедительной выразительностью, свидетельствующей о мастерстве архитектора, повлиявшего его проект. Кроме того, это один из немногих примеров подражания творчеству арх. И.А.Фомина периода 20-х гг., попытка осмыслить его творческие концепции. Это, несомненно, представляет большой научно-исторический интерес для исследования в области советской архитектуры 20-30 хх. гг.

111. ОСНОВНАЯ БИБЛИОГРАФИЯ, АРХИВНЫЕ ИСТОЧНИКИ, ИКОНОГРАФИЧЕСКИЙ МАТЕРИАЛ.

В.В.Валдман. Иваново 1960 года. "Рабочий край", №4, 1935 г. И. Обследование и фотофиксация проведены в 1970 г. И.Хлебниковым.

IX. ТЕХНИЧЕСКОЕ СОСТОЯНИЕ

характеристика общего состояния:

- для памятников археологии - культурного слоя важнейших находок
- для памятников архитектуры и истории - конструкции стен, покрытия, потолков, пола

в интерьере:

- декора фасадов
- интерьеров
- живописи
- скульптуры
- приклад.иск-ва

для памятников монумент.иск-ва - цоколя, постаментов, скульптуры, грунта

красочного слоя

хорошее : среднее : плохое : аварийное

- X
- X
- X
- X
- X
- X
- X
- X

не применятся  
не применятся  
не применятся

X. СИСТЕМА ОХРАНЫ

категория охраны

создана : республика : местная : не состоит

X

б/дата и № документа с принятия под охрану

в/границы охранной зоны в зона регулирування застройки /краткое описание в/ссылкой на утверждающий документ/

не утверждалась

г/областные принадлежности и конкретно использование

Административное здание Управления Комитета Государственной безопасности при Совете Министров СССР по Ивановской области.

д/дата и № охранного документа

Дата составления паспорта

Составитель Хлебников И.И., составитель /Ф.И.У. АСЛАНОВ ИЛИ ПРОХОРОВИЧ/

"15" октября 1972 г.

Инспектор по охране памятников



0000026963

М. И.

ПОДПИСЬ

ПОДПИСЬ

МИНИСТЕРСТВО КУЛЬТУРЫ СССР ● ПАМЯТНИКИ ИСТОРИИ И КУЛЬТУРЫ СССР (недвижимые) 1.17.4  
 СОЮЗНАЯ РЕСПУБЛИКА РСФСР Госинспекция по охране памятников истории и культуры (инспекция республиканского органа охраны)  
 Адрес: Ивановская обл., г. Иваново, пр. Ленина 37  
 (СССР, край, область, район, автономная обл.; национальный округ; населенный пункт)

**УЧЕТНАЯ КАРТОЧКА**

I. НАИМЕНОВАНИЕ ПАМЯТНИКА Здание управления Госбезопасности

II. ТИПОЛОГИЧЕСКАЯ ПРИНАДЛЕЖНОСТЬ

памятник архитектуры	памятник истории	памятник архитектуры	памятник монумент. искусства
		3	

III. ДАТИРОВКА ПАМЯТНИКА 1933г.

IV. ХАРАКТЕР СОВРЕМЕННОГО ИСПОЛЬЗОВАНИЯ

по первоначальному назначению	культурно-просветительский	туристско-экскурсионный	земле-охранительный	земле-помощный	хозяйственный	не используется
+						

предлож. по использованию

V. ХАРАКТЕРИСТИКА ТЕХНИЧЕСКОГО СОСТОЯНИЯ

хорошее	среднее	плохое	аварийное
+			

VI. КАТЕГОРИЯ ОХРАНЫ

союзная	республиканская	местная	не охраняется
			+

наличие утвержденной охранной зоны

да	нет
	+

VII. НАЛИЧИЕ ДОКУМЕНТАЦИИ

госплан	архивы	чертежи	реставрационные материалы
+	+		

место хранения документов

органы охраны			реставрационные материалы		музей, архив, НИИ
союзный	республиканский	местный	республиканский	местные	НИИ
		+			

Дата составления карточки 21 мая 1974 г. М. П.

Составитель Левичев В. В. Инспектор по охране памятников  
 (Ф. и. о. должности, имя, фамилия, подпись) (Ф. и. о. должность)

**УЧЕТНАЯ КАРТОЧКА (оборотная сторона)**

Фото или схематический план



Краткое описание

Темно-серый четырехэтажный объем здания с широким закруглением, фланкирующим один его торец, расположено по красной линии проспекта Ленина. Ярким элементом является десять крупных в плане столбов-колонн, грузно опирающихся на невысокий цоколь здания. Колонны лишены энтаблемы и вверху упираются в абаки. Здание кирпичное, с использованием железобетонных деталей. Это пример архитектурных форм. Административное здание.



## РЕШЕНИЕ

комиссии по предупреждению и ликвидации чрезвычайных ситуаций и обеспечению пожарной безопасности города Иванова

24.01.2014

№ 2

**«О принятии мер по недопущению чрезвычайной ситуации в здании УМВД России по Ивановской области, расположенном по адресу: город Иваново, проспект Ленина, дом 37».**

Слушали информацию начальника МКУ «УГО и ЧС г. Иваново» Э.В. Осипова, который доложил, что 21.01.2008 по адресу: г. Иваново, пр. Ленина, д. 37 произошел пожар, в результате которого повреждено здание УВД Ивановской области.

От воздействия негативных факторов пожара погибших и травмированных людей не зарегистрировано.

По итогам следственных мероприятий виновное лицо в возникновении пожара установлено и привлечено к ответственности по статье 168 УК РФ (Уничтожение или повреждение имущества по неосторожности) и статье 293 УК РФ (Халатность).

По имеющейся предварительной информации рассматриваемый объект возможно является объектом культурного наследия и находится в собственности Территориального управления Федерального агентства по управлению государственным имуществом в Ивановской области.

С момента возникновения пожара по настоящее время здание не эксплуатируется, ремонтно-восстановительных работ на объекте не проводилось, в связи с чем, на рассматриваемом объекте имеются предпосылки повторного возникновения пожара, а также неконтролируемого обрушения конструктивных элементов здания. Указанные факты создают определенные условия для возникновения чрезвычайных ситуаций и связанных с ними опасных последствий для населения областного центра.

Обсудив представленную информацию в целях недопущения чрезвычайной ситуации на рассматриваемом объекте, а также минимизации вероятных потерь, комиссия решила:

1. Просить УМВД России по Ивановской области:

1.1. Выступить Заказчиком проведения государственной историко - культурной экспертизы в части определения историко - культурной ценности объекта, расположенного по адресу: г. Иваново, пр. Ленина, д. 37.

**Срок исполнения: до 01.04.2014.**

1.2. Направить в Департамент культуры и культурного наследия Ивановской области результаты экспертизы, проведенной по рассматриваемому объекту.

2. Просить Департамент культуры и культурного наследия Ивановской области в установленный законом срок рассмотреть акт государственной экспертизы и подготовить соответствующее представление в адрес Правительства Ивановской области для принятия окончательного решения по рассматриваемому объекту.

**Срок исполнения: до 01.05.2014.**

3. Собственнику здания по результатам принятого Правительством Ивановской области решения провести работы по восстановлению, либо сносу строения по адресу пр.Ленина, д.37.

**Срок исполнения: до 31.12.2014**

4. Контроль за исполнением настоящего решения возложить на управление архитектуры и градостроительства Администрации города Иванова и МКУ «УГО и ЧС г. Иванова».

Заместитель главы Администрации города Иванова,  
председатель КЧС и ОПБ г. Иванова



Д.А. Кудров